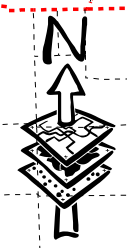


200000

300000



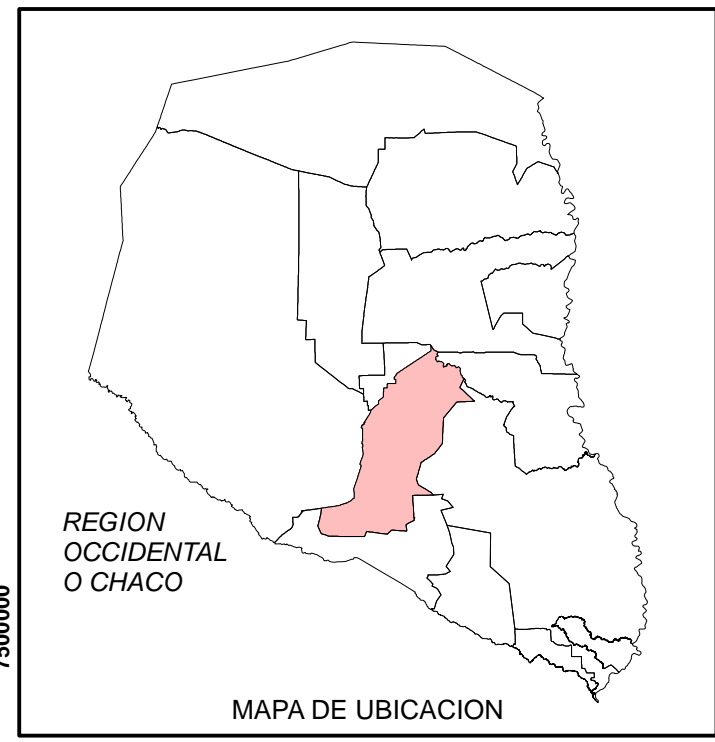
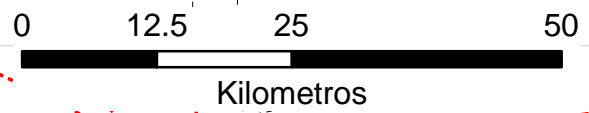
DISTRITO DE IRALA FERNANDEZ			
CUADRO DE SUELOS			
NOMENCLATURA	SUPERFICIE EN HEC	SUPERFICIE KM2	PORCENTAJE
CMe	346,17	3,46	0,03%
CMe-RGe	171.854,81	1.718,55	12,99%
FLge	8.144,88	81,45	0,62%
GLe	51.285,21	512,85	3,88%
GLe-GLne	5.600,07	56,00	0,42%
GLm	8.686,96	86,87	0,66%
LVh-CMe	67.253,79	672,54	5,08%
PLe-SNg	48.113,52	481,14	3,64%
RGe	63.216,60	632,17	4,78%
RGe-CMe	3.903,15	39,03	0,29%
RGe-GLe	59.120,43	591,20	4,47%
RGe-SCg	20.255,68	202,56	1,53%
SCg-GYh	19.313,44	193,13	1,46%
SNg-GLm	45.049,50	450,49	3,40%
SNg-GLne	28.003,21	280,03	2,12%
SNg-SCn	6.606,99	66,07	0,50%
SNg-SNj	46.455,29	464,55	3,51%
SNg-VRe	37.420,34	374,20	2,83%
SNh-SNg	371.889,21	3.718,89	28,11%
SNh/g	170.880,10	1.708,80	12,91%
SNj-RGe	69.007,35	690,07	5,22%
SNj/g	20.247,41	202,47	1,53%
Iago	469,30	4,69	0,04%
TOTAL	1.323.123,40	13.231,23	100,00%

FUENTE:
 - Mapas de Suelos; Proyecto Sistema Ambiental del Chaco. (MAG/DOA - BGR, 1992- 1997).
 - Mapas de Suelos y Aptitud de Uso de la Tierra; Proyecto Desarrollo Regional Integrado del Chaco. (MDN/Comisión Nacional de Desarrollo del Chaco - OEA, 1985).
 - Proyecto Racionalización del Uso de la Tierra (PRUT). MAG/SSERNMA/DOA - Banco Mundial; 1995.
 - Cartografía Digital Censal 2002. Dirección General de Estadísticas Encuestas y Censo, de la Secretaría Técnica de Planificación (STP).
 - Mapas y Cartas de la Dirección del Servicio Geográfico Militar (DISERGEMIL).
 - Plan de Ordenamiento del Dpto. Boqueron
 - Estimación por Análisis Geo-Espacial de Uso de la Tierra y la Vegetación, en la Región Occidental del Paraguay. REPUBLICA DEL PARAGUAY ASOCIACIÓN RURAL DEL PARAGUAY (A.R.P.) INFORME FINAL Julio 2.009 2da. Actualización a Enero de 2.010

Edición de Cartografía:
 Ing. Agr. Nestor Raul Cardozo
 Ing. Agr. Saul Campos Roca

Supervisión: Ing. Agr. Francisco Fracchia, MOPC

Fecha de Edición: 21 de Julio del 2010
 Segunda Revisión: 19 de Noviembre del 2010



REFERENCIAS

- Centros Poblados
- Fortines
- Ruta 9, Transchaco
- Caminos de tierra
- Caminos Vecinales; Picadas

PROYECTO DE ORDENAMIENTO TERRITORIAL MUNICIPIO DE IRALA FERNANDEZ MAPA DE SUELOS

Presidencia de la República, Secretaría Técnica de Planificación | Municipalidad de Irala Fernández | Consorcio: Louis Berger Group - ICASA.

MINISTERIO DE OBRAS PÚBLICAS Y COMUNICACIONES, M.O.P.C. Gabinete del Viceministro de Obras Públicas y Comunicaciones Unidad Ambiental, U.A.

IMPLEMENTACION DEL PLAN DE GESTIÓN AMBIENTAL (PGA) DEL PROGRAMA DE CORREDORES DE INTEGRACIÓN DE OCCIDENTE, PAQUETE I: GERENCIAMIENTO DEL PLAN DE GESTIÓN AMBIENTAL, CONTRATO DE PRÉSTAMO No. 1278/OC-PR (BID)

200000

300000

750000

750000

740000

740000